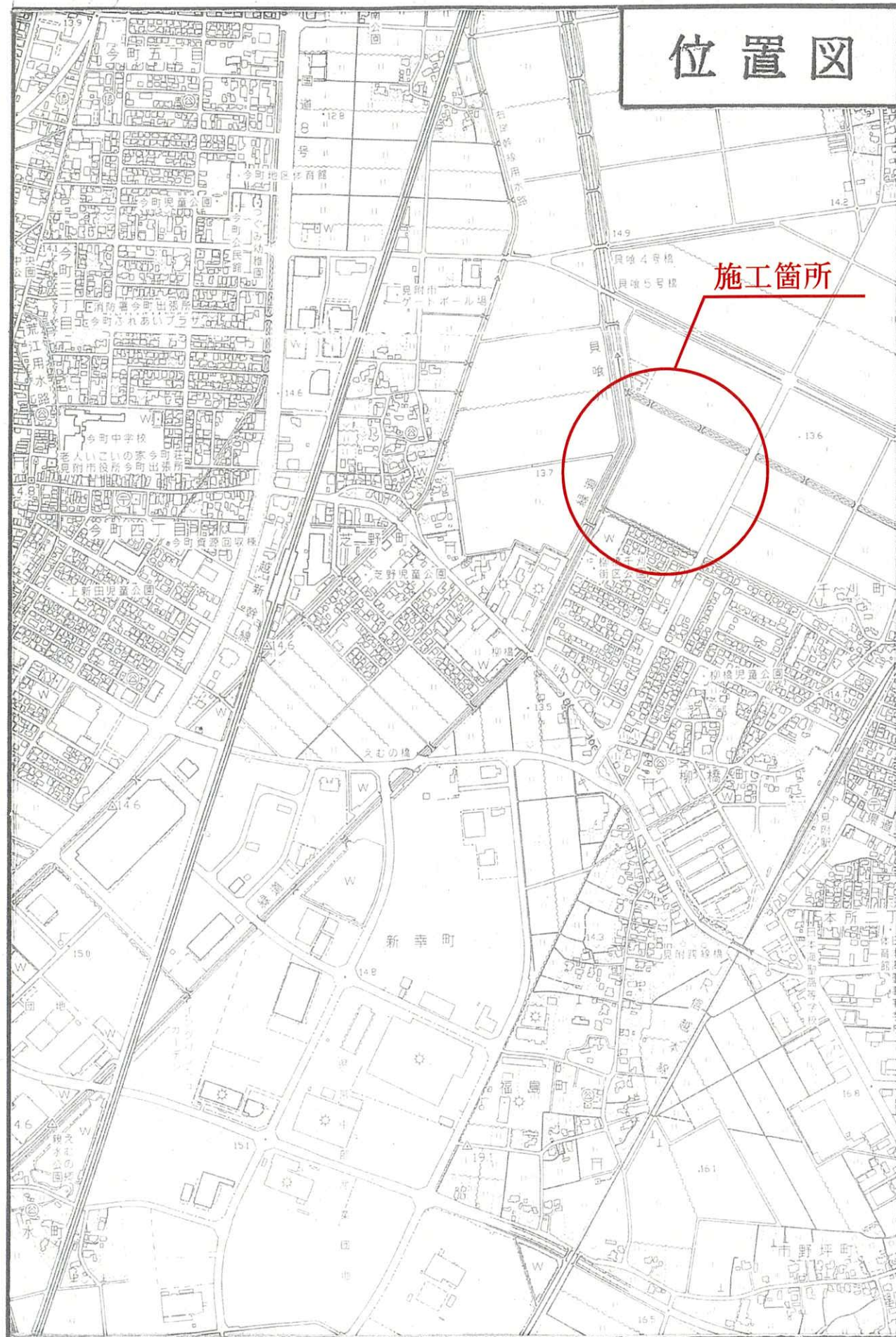
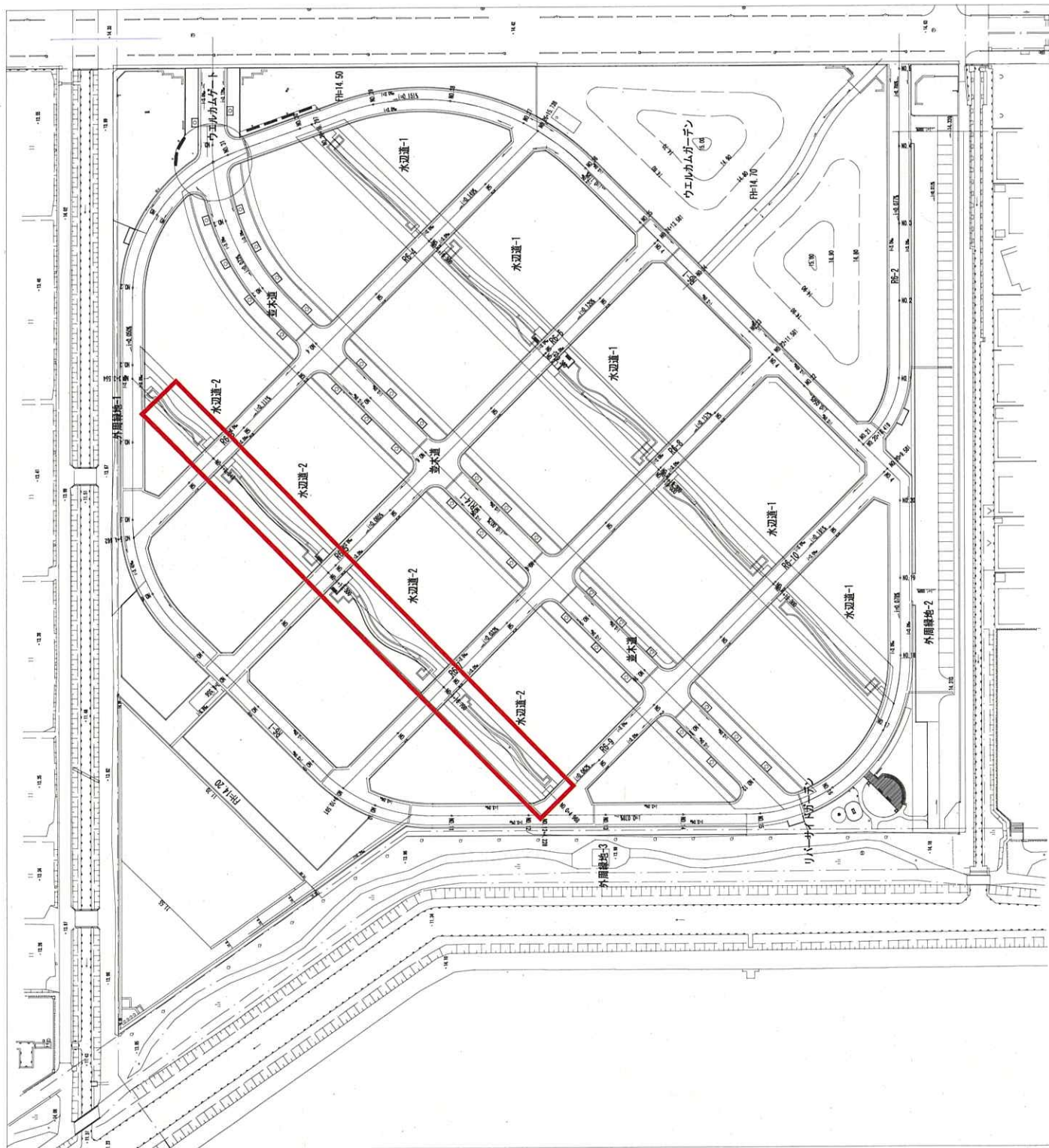


位置図

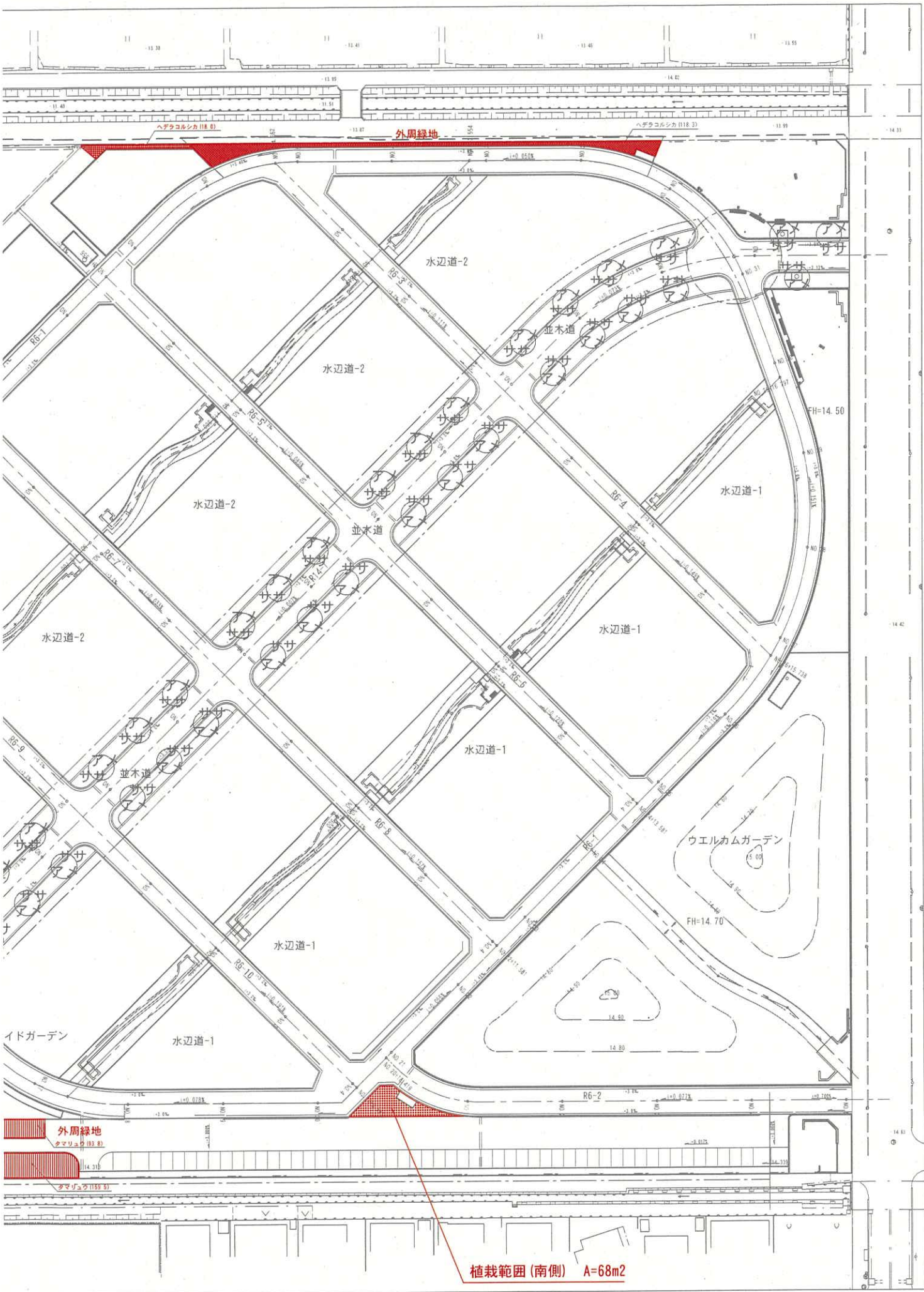
施工箇所



全体計画平面図



業務名	住居付みつけ造成工事
工事箇所	豊前市豊前町 地内
工事名	水辺道2 工事
図面番号	1 全枚数 500 (A1)
	全体計画平面図 縮尺 1:1000 (A3)
図	設計
校	確認
計	承認
	新潟県見附市



凡記



植栽範囲(南側) A=68m2