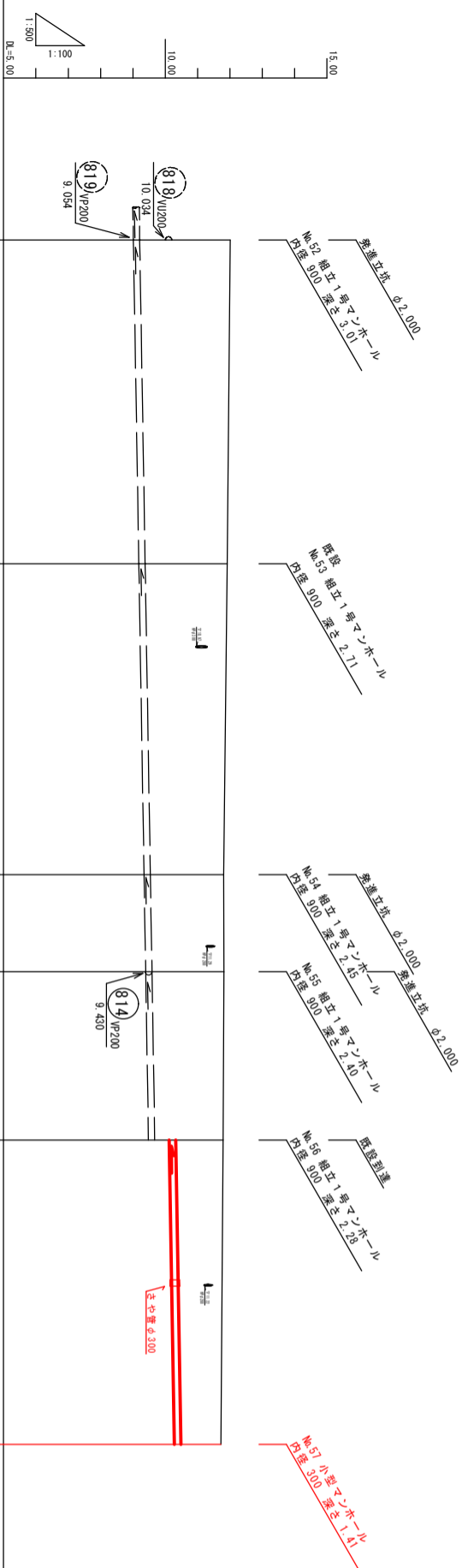
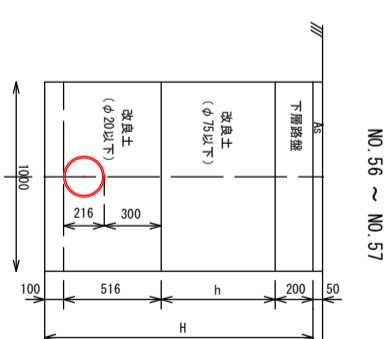


縮尺 縦 1:100 横 1:500



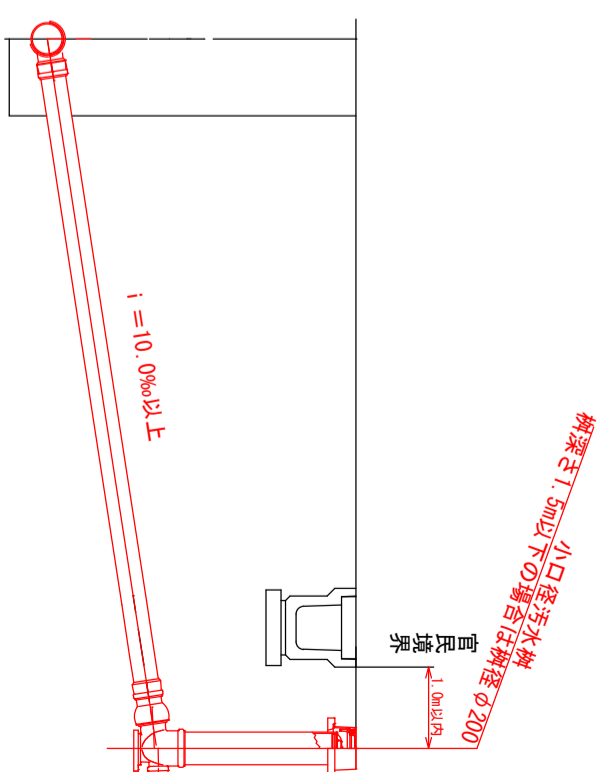
测 点 名	单 距 離	追加距離	管 底 高	土 被	地 盤 高
NO.52	0.00	0.00	9.054 9.074	2.80 2.78	12.06
NO.53	49.90	49.90	9.211 9.231	2.50 2.48	11.92
NO.54	48.20	98.10	9.352 9.372	2.24 2.22	11.80
NO.55	15.00	113.10	9.410 9.430	2.19 2.17	11.81
NO.56	26.00	139.10	9.508 10.172	2.08 1.41	11.79
NO.57	47.00	186.10	10.313	1.20	11.72

埋戻し断面図 縮尺 1:20



記 号	種 別
●	測 点 番 号 ( マンホ・既設位置 )
区	ベンチマーク又は既設ベンチマーク
○	消 火 栓
◎	ガ ス 管 水 取
◎	水 道 管 仕 切 弁
◎	電 話 ケーブル の マンホ ・ ホール
◎	商店・交通・ガス・水道
∪	ハ 製 削 溝
し	し 製 削 溝
≡	消 雪 パ イ プ
○	ト イ イ し
◎	風 車 品
◎	台 所
◎	沖 化 槽
◎	汚 浄 水 池 の マンホ ・ ル及び納
—	ガ ス
—	水 道
—	電 線 パ イ プ ・ ケーブル

取付管敷設標準圖縮尺 1:25



事業名	足附市公共下水道事業			
工事箇所	足附市	三林町	地内	
工事名	令和第1号埋理分區 811 下水道新設		工事	
図面番号	全收数			
平面・縦断面図			縮尺	図示
設計	調査	概算	工事	

新潟県足附市